





SCHEDA N. 3

Localizzazione						
Descrizione tipologia di superficie	Scuola primaria SAN MARCO					
Indirizzo e numero civico	VIA Processione - 84039 Teggiano SA					
Coordinate satellitari (link)	https://maps.app.goo.gl/9Z31mR3Lq6TgYQkp9					
Superficie						
Proprietà	<input checked="" type="checkbox"/>	Pubblica	<input type="checkbox"/>	Privata	<input type="checkbox"/>	Mista
Nel caso di proprietà privata o mista, descrivere il provvedimento che l'ha opzionata ai fini in questione	PROPRIETA' COMUNALE					
Dimensioni	Larghezza 10.00+3.00+13.30+3.60+12.00+17.20+11.00+13.00+10.80 m Altezza media 3,00 m					
Stato della superficie	<input type="checkbox"/>	Ottimo	<input checked="" type="checkbox"/>	Discreto	<input type="checkbox"/>	Pessimo
Note relative alla finitura attuale della superficie e agli interventi a farsi per il migliore risultato dell'opera pittorica	La superficie disponibile è la parte intonacata con intonaco semiruvido, escluso le parti finestrate. Le operazioni preliminari sono: 4. revisione generale dell'intonaco con l'eliminazione di eventuali screpolature. 5. Fissaggio di superfici eventualmente ammalo rate; 6. Imbiancatura delle parti da utilizzare.					
Documentazione						
Ortofoto (eventuale)						
Vista frontale						

Viste di scorcio			
Eventuali dettagli			
Contesto			
Vincoli e prescrizioni			
La superficie è / non è sottoposta a		Sì	No
	Vincolo storico-artistico		x
	Vincolo paesaggistico	x	
	Perimetrazione zona A PdF		x
	Perimetrazione UNESCO		x
	Piano del colore		x
	Censimento Architetture MiC		x
Altro (descrivere)			
Spazio per eventuali altre informazioni			